

УТВЕРЖДАЮ
Директор МАОУ «СОШ № 16»
Е.В. Емельянова
« _____ » _____ 2020г



РЕКОМЕНДОВАНО
Начальник ОГИБДД МО МВД
РФ по Соликамскому
городскому округу



/ Ю.В. Федюхин
« _____ » _____ 2020г.

СОГЛАСОВАНО
Начальник управления
образования



Т.Е. Фадеева
« _____ » _____ 2020г

ПАСПОРТ

дорожной безопасности образовательного учреждения
МАОУ «Средняя общеобразовательная школа №16»
Пермский край город Соликамск ул.Добролюбова,16

(наименование образовательного учреждения, адрес)

Ответственные от
Госавтоинспекции

инспектор по пропаганде О.А. Тимофеева

Ответственные работники
за мероприятия по профилактике
детского травматизма

учитель обществознания Лазарева Г.В.

2020

Общие сведения

Муниципальное автономное общеобразовательное учреждение «Средняя общеобразовательная школа № 16»

(Наименование ОУ)

Тип ОУ образовательное учреждение

Юридический адрес ОУ: 618547, Пермский край, г.Соликамск, ул. Ст.Разина, 12,

Фактический адрес ОУ: 618548, Пермский край, г.Соликамск, ул. Добролюбова, 16

Руководители ОУ:

Директор Емельянова Е.В. 4-19-18
(фамилия, имя, отчество) (телефон)

Заместитель директора Щеткина Е.А. 2-23-27
(фамилия, имя, отчество) (телефон)

Учитель обществознания Лазарева Г.В. 4-91-39
(фамилия, имя, отчество) (телефон)

Ответственные работники
муниципального органа
образования

начальника отдела развития
воспитания и
дополнительного образования Е.Н. Потехина
(должность) (фамилия, имя, отчество)

3-44-89
(телефон)

Ответственные от
Госавтоинспекции

инспектор по пропаганде О.А. Тимофеева
(должность) (фамилия, имя, отчество)

7-80-90
(телефон)

Ответственные работники
за мероприятия по профилактике
детского травматизма

учитель обществознания Лазарева Г.В.
(должность) (фамилия, имя, отчество)

2-23-27
(телефон)

Руководитель или ответственный
работник дорожно-эксплуатационной
организации, осуществляющей
содержание УДС*

А.В.Магель
(фамилия, имя, отчество)

2-24-81
(телефон)

Руководитель или ответственный
работник дорожно-эксплуатационной
организации, осуществляющей
содержание ТСОДД*

А.В.Магель
(фамилия, имя, отчество)

2-24-81
(телефон)

Количество учащихся _____ 397 человек _____

Наличие уголка по БДД _____ имеется, входная группа _____
(если имеется, указать место расположения)

Наличие класса по БДД _____ имеется _____
(если имеется, указать место расположения)

Наличие автогородка (площадки) по БДД _____ имеется _____

Наличие автобуса в ОУ _____ отсутствует _____
(при наличии автобуса)

Владелец автобуса _____
(ОУ, муниципальное образование и др.)

Время занятий в ОУ:

1-ая смена: 8-30 до 13-20

2-ая смена: 14-00 до 18-30

внеклассные занятия: с 14-00 до 16-00

* Дорожно-эксплуатационные организации, осуществляющие содержание УДС, несут ответственность в соответствии с законодательством Российской Федерации (Федеральный закон «О безопасности дорожного движения» №196-ФЗ, КоАП, Гражданский кодекс).

Телефоны оперативных служб:

Оперативный дежурный ЕДДС г. Соликамска: 8(34253) 4-84-48; 112;
отдел МВД России Соликамского городского округа, дежурный, тел. 02;
8(34253)7-57-27;
Соликамский ОВО – филиал ФГКУ «УВО ВНГ России по Пермскому краю»
дежурный, тел. 8(34253)2-33-06;
Отдел управления ФСБ России по Пермскому краю в г. Березники. тел.
8(34242)6-31-40;
ПСЧ-10 ФГКУ «1 отряд ФПС по Пермскому краю» тел. 8(34253)7-72-01; 01;
101;
10 отдел надзорной деятельности и профилактической работы по
Соликамскому городскому округу УНПР ГУ МЧС России по Пермскому краю
тел. 8(34 253) 7-69-15 8(34253) 4-95-50;
ГБУЗ ПК «Станция скорой медицинской помощи г. Соликамск» тел. 03,
8(34253)2-94-50.

Содержание

I. План-схемы ОУ.

- 1) район расположения ОУ, пути движения транспортных средств и детей (учеников, обучающихся);
- 2) организация дорожного движения в непосредственной близости от образовательного учреждения с размещением соответствующих технических средств, маршруты движения детей и расположение парковочных мест;
- 3) маршруты движения организованных групп детей от ОУ к ДК «Завода Урал», РЦ Чайка.
- 4) пути движения транспортных средств к местам разгрузки/погрузки и рекомендуемых безопасных путей передвижения детей по территории образовательного учреждения.

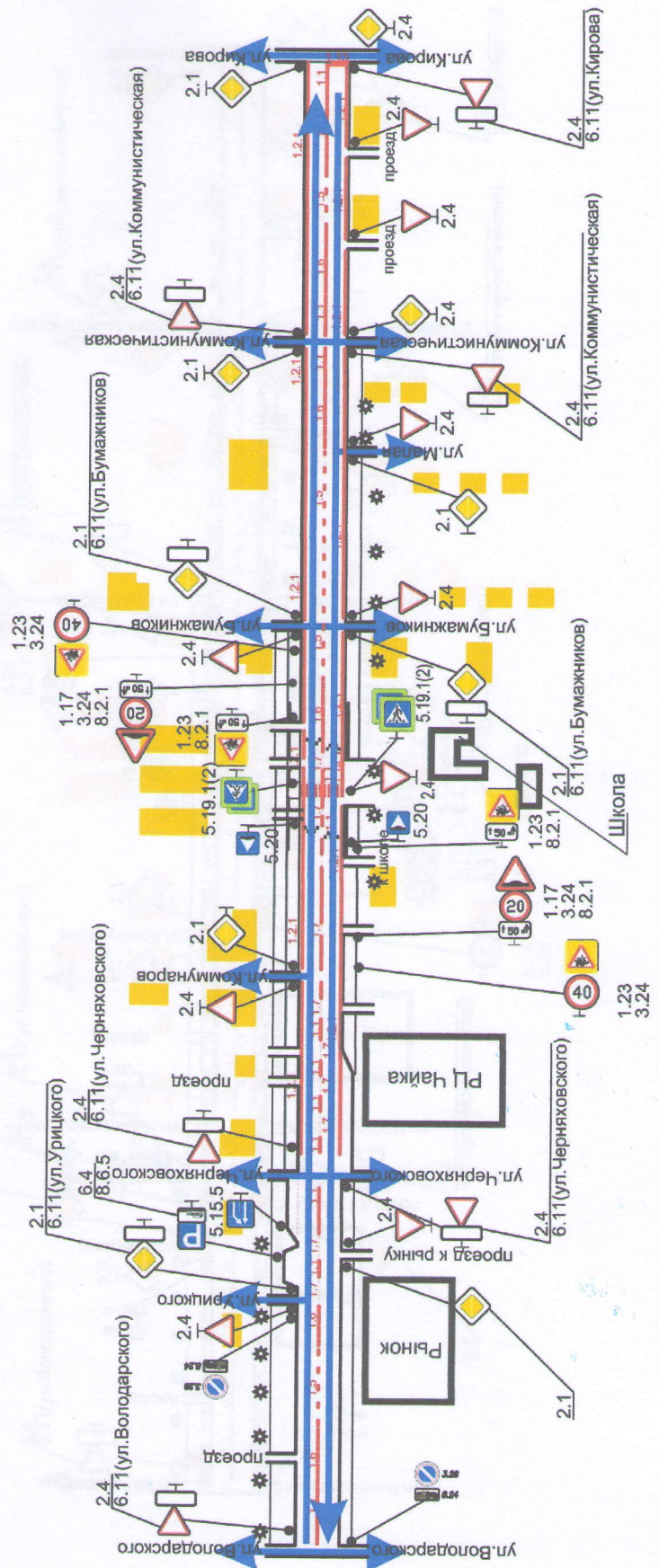
Приложения:

План схемы

Муниципальное автономное образовательное учреждение «Средняя общеобразовательная школа № 16»

План-схема района расположения МАОУ «СОШ № 16» по адресу г.Соликамск ул.Добролюбова,16

Пути движения транспортных средств

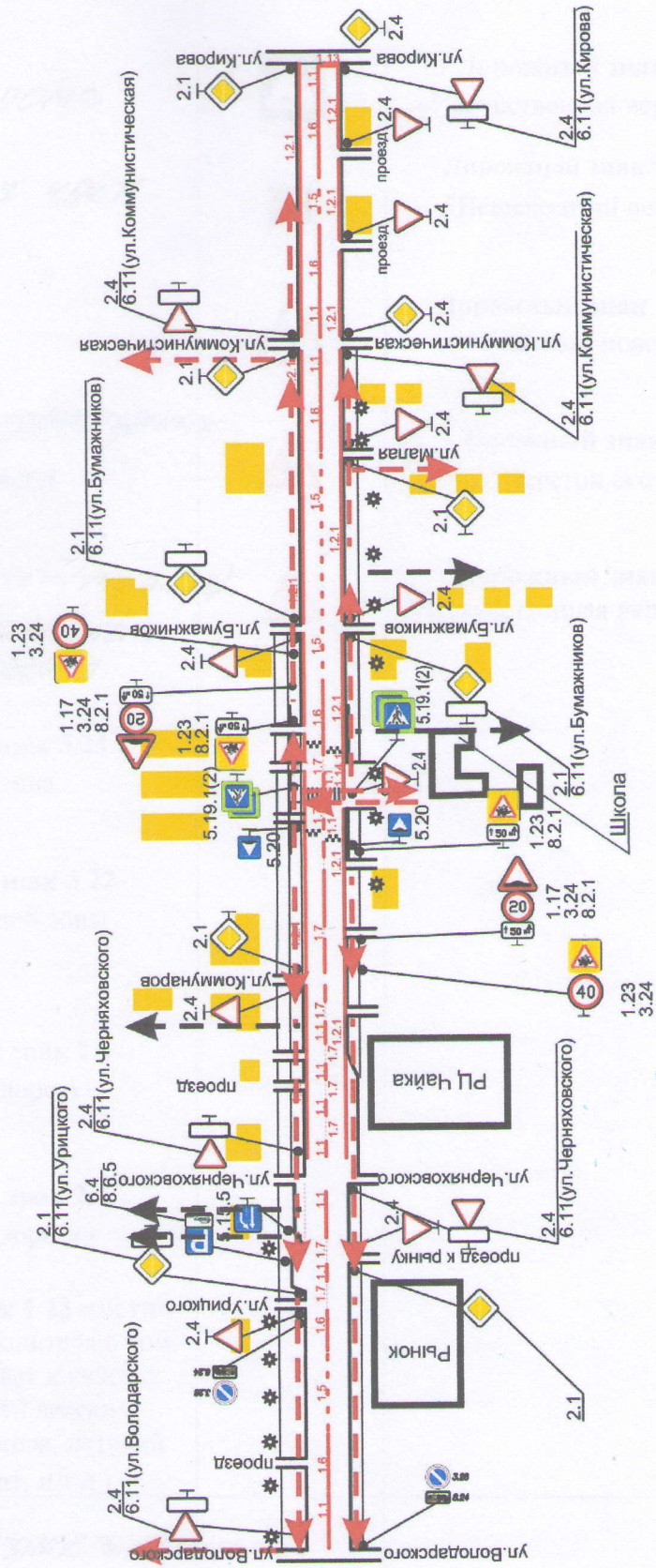


План схемы

Муниципальное автономное общеобразовательное учреждение «Средняя общеобразовательная школа № 16»

План —схема района расположения МАОУ «СОШ № 16» по адресу г.Соликамск ул.Добролюбова, 16

Пути движения детей (учеников)



Условные обозначения

Приложение к План-схеме

















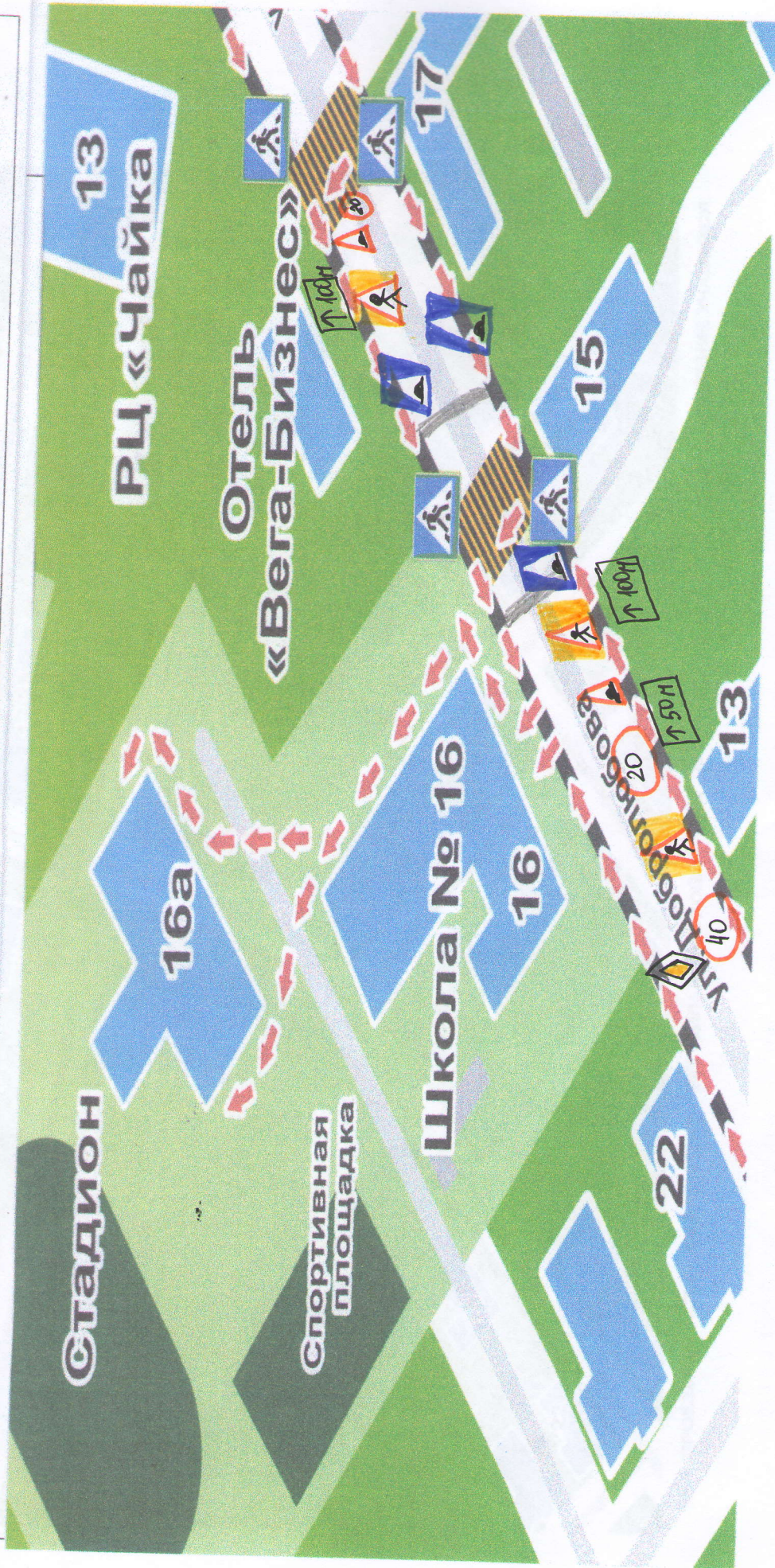
	Жилые дома		Дорожный знак 5.20 «Искусственная неровность»
	Проезжая часть		Дорожный знак 5.19.2 - "Пешеходный переход"
	Тротуар		Дорожный знак 1.11.2 - "Опасный поворот"
	Движение транспортных средств		Дорожный знак 1.26 - "Перегон скота"
	Движение детей (учеников) в(из) образовательного учреждения		Дорожный знак 1.17 «Искусственная неровность»
	Дорожный знак 5.21 – Жилая зона.		
	Дорожный знак 5.22- Конец жилой зоны		
	Дорожный знак 2.4 «Уступи дорогу»		
	Дорожный знак 2.1. «Главная дорога»		
	Дорожный знак 1.23 «Дети» предупреждает водителя о том, что он подъезжает к участку дороги, вблизи детских учреждений (школа, детский сад, интернат, и т.д.).		
	Дорожный знак 3.24 «Ограничение скорости»		

Схема организации дорожного движения в непосредственной близости от образовательного учреждения с размещением соответствующих технических средств, маршруты движения детей и расположение парковочных мест

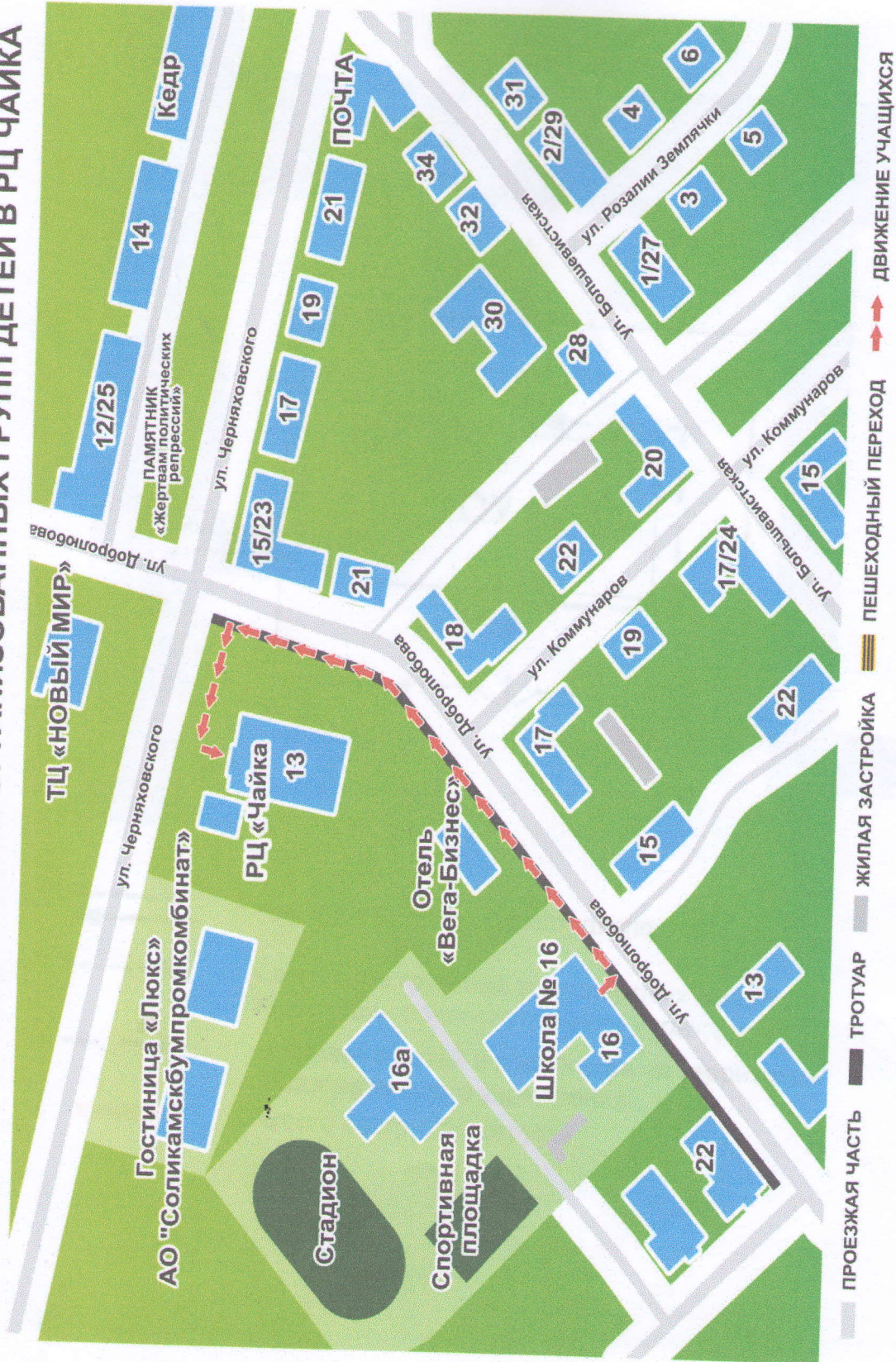


- ПРОЕЗЖАЯ ЧАСТЬ
- ТРОТУАР
- ПЕШЕХОДНЫЙ ПЕРЕХОД
- ДВИЖЕНИЕ ДЕТЕЙ В / ИЗ ОБРАЗОВАТЕЛЬНОГО УЧРЕЖДЕНИЯ

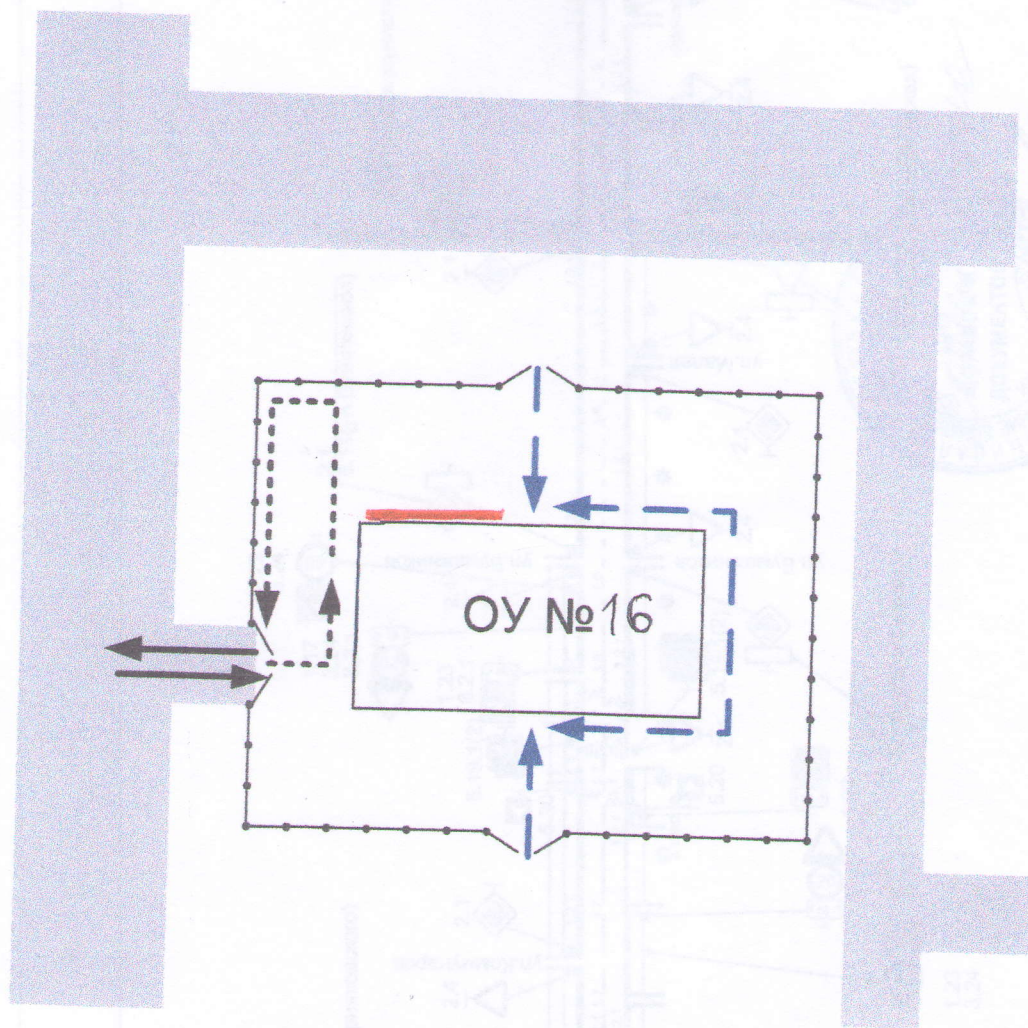
МАРШРУТ 1. ДВИЖЕНИЕ ОРГАНИЗОВАННЫХ ГРУПП ДЕТЕЙ В ДК «ЗАВОДА УРАЛ»



МАРШРУТ 2. ПУТИ ДВИЖЕНИЯ ОРГАНИЗОВАННЫХ ГРУПП ДЕТЕЙ В РЦ ЧАЙКА



Пути движения транспортных средств к местам разгрузки/погрузки и рекомендуемые пути передвижения детей по территории образовательного учреждения



- въезд/выезд грузовых транспортных средств



- движение грузовых транспортных средств по территории образовательного учреждения



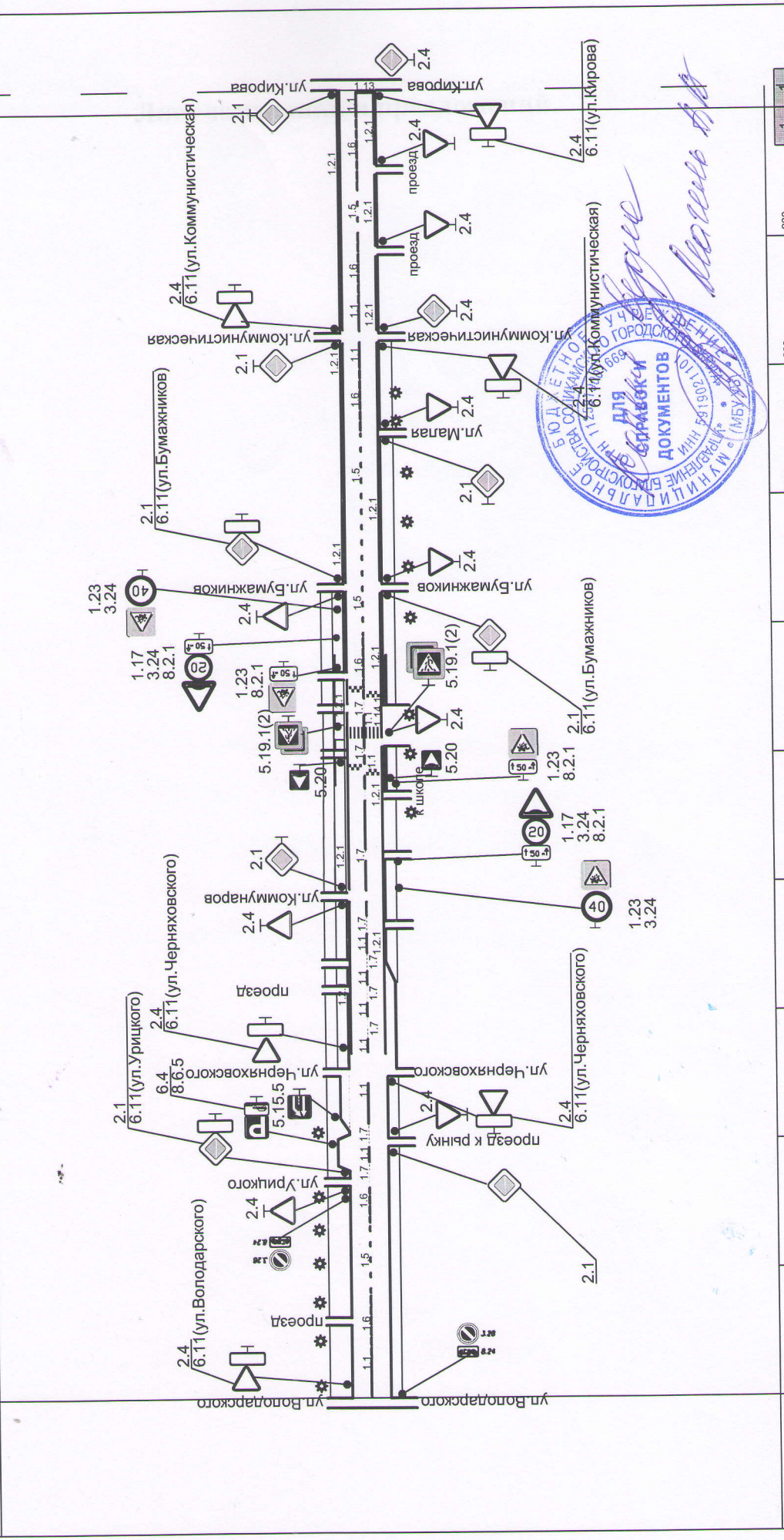
- движение детей и подростков на территории образовательного учреждения



- место разгрузки/погрузки


17.13

Уклоны продольного профиля (‰)	4.75 000
Радиусы кривых в плане (м)	220 797
Искусственные сооружения	



Паспортный километраж	0	0	100	200	300	400	500	600	700	800	900	1	1	Лист	2
Проект организации дорожного движения в/д "ул.Добролюбова" (от ул.Володарского до ул.Кирова)															
Изм.	Лист	N докум	Подпись	Дата											

Лист замечаний и предложений.



ПАСПОРТ

службой безопасности образовательного учреждения
МБОУ «Средняя общеобразовательная школа №1»
Пермский край город Сосновский ул. Добролюбова 10

Специализированное образовательное учреждение, адрес: