



УТВЕРЖДАЮ
Директор МАОУ «СОШ № 16»
/ Е. В. Емельянова /
2020г

*проверено
и подписано*

РЕКОМЕНДОВАНО
Начальник ОГИБДД МО МВД
РФ по Соликамскому
городскому округу



/ Ю.В. Федюхин
2020г.

СОГЛАСОВАНО
Начальник управления
образования



/ Е.Е. Фадеева
2020г

ПАСПОРТ

дорожной безопасности образовательного учреждения
МАОУ «Средняя общеобразовательная школа №16»
Пермский край город Соликамск ул.Фрунзе,114

(наименование образовательного учреждения, адрес)

Общие сведения

Муниципальное автономное общеобразовательное учреждение
«Средняя общеобразовательная школа № 16».

Тип ОУ: автономное образовательное учреждение

Юридический адрес: Российская Федерация, 618556 Пермский край,
г. Соликамск, ул. Фрунзе, 114
Телефон: 834253 4-69-62, 4-69-55
Факс: 8-34-253 4-69-62
E-mail: school10@solkam.ru

Фактический адрес: Российская Федерация, 618556, Пермский край,
г.Соликамск, ул. Фрунзе, дом 114

Руководители ОУ:

Директор школы Емельянова Елена Васильевна,
Рабочий телефон: 834253 4-19-18; Сотовый телефон 89082466394

Заместитель директора школы Власова Светлана Ивановна
Рабочий телефон: 834253 4-69-62; Сотовый:89097292933

Педагог-организатор Максимова Людмила Людвиговна
Рабочий телефон – 834253 4-69-55 Сотовый телефон – 89026338776

Ответственные работники
муниципального органа
образования начальника отдела развития,
воспитания и
дополнительного образования Е.Н.Потехина
(должность) (фамилия,имя,отчество)
3-44-89
(телефон)

Ответственные от
Госавтоинспекции инспектор по пропаганде О.А.Тимофеева
(должность) (фамилия,имя,отчество)
7-80-90
(телефон)

Ответственные работники
за мероприятия по профилактике
детского травматизма учитель начальных классов Ю.А.Бражникова
(должность) (фамилия,имя,отчество)
89082508067
(телефон)

Руководитель или ответственный
работник дорожно-эксплуатационной
организации, осуществляющей
содержание УДС*

А.В.Магель
(фамилия, имя, отчество)

2-24-81
(телефон)

Руководитель или ответственный
работник дорожно-эксплуатационной
организации, осуществляющей
содержание ТСОДД *

А.В.Магель
(фамилия, имя, отчество)

2-24-81
(телефон)

Количество обучающихся: 314

Наличие уголка по БДД находится на 1 этаже в правой рекреации

Наличие класса по БДД кабинет № 3

Наличие автогородка по БДД да

Наличие автобуса в ОУ нет

Время занятий в ОУ:

1-ая смена: 08.30 - 14.30

Внеурочная деятельность: 14.30-18.00

Телефоны оперативных служб:

01-Пожарная охрана

02-милиция

03-скорая медицинская помощь

04-аварийная служба газовой сети

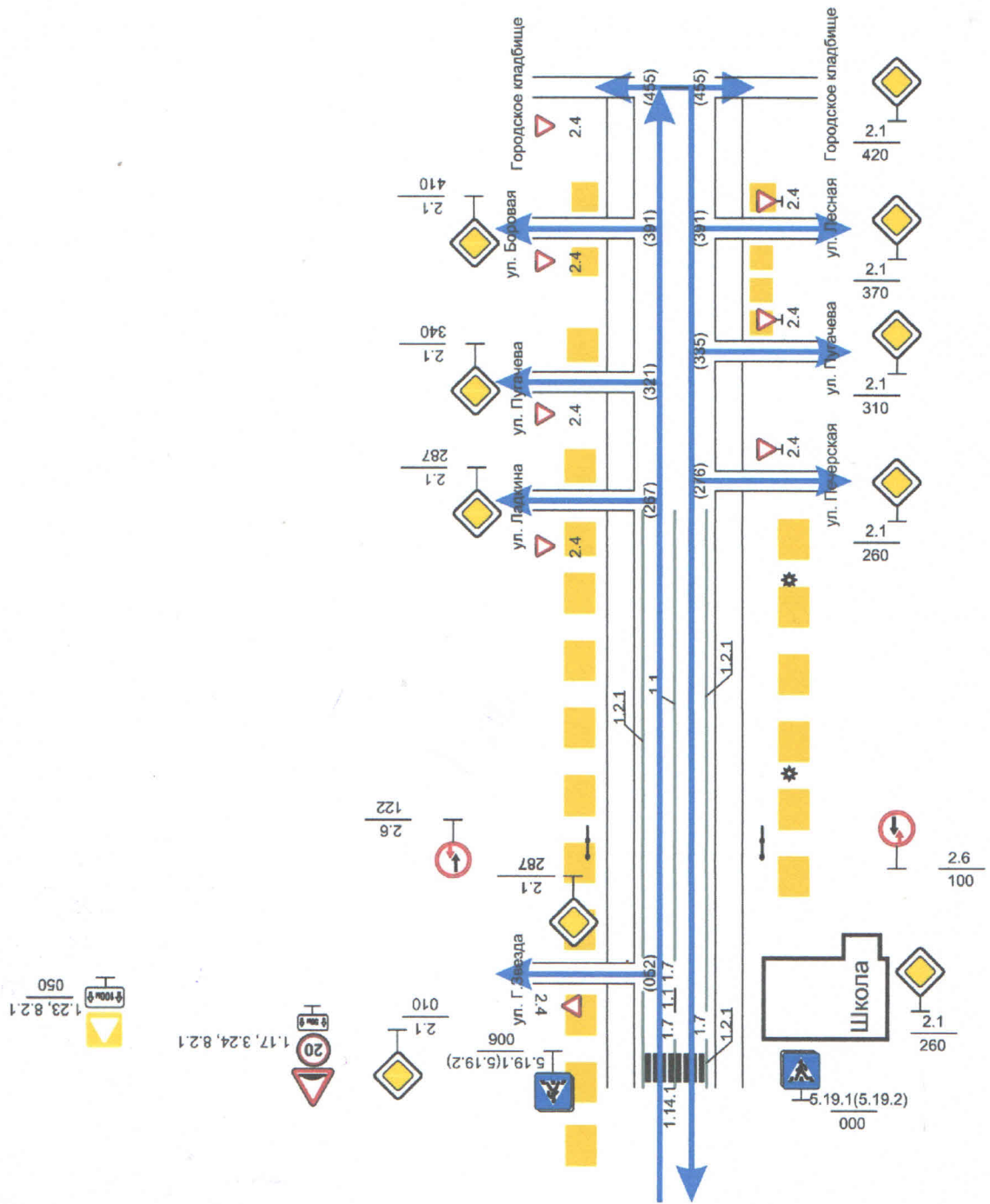
112 – единая диспетчерская служба

* Дорожно-эксплуатационные организации, осуществляющие содержание УДС, несут ответственность в соответствии с законодательством Российской Федерации (Федеральный закон «О безопасности дорожного движения» №196-ФЗ, КоАП, Гражданский ко

План схемы

Муниципальное автономное общеобразовательное учреждение «Средняя общеобразовательная школа № 16»

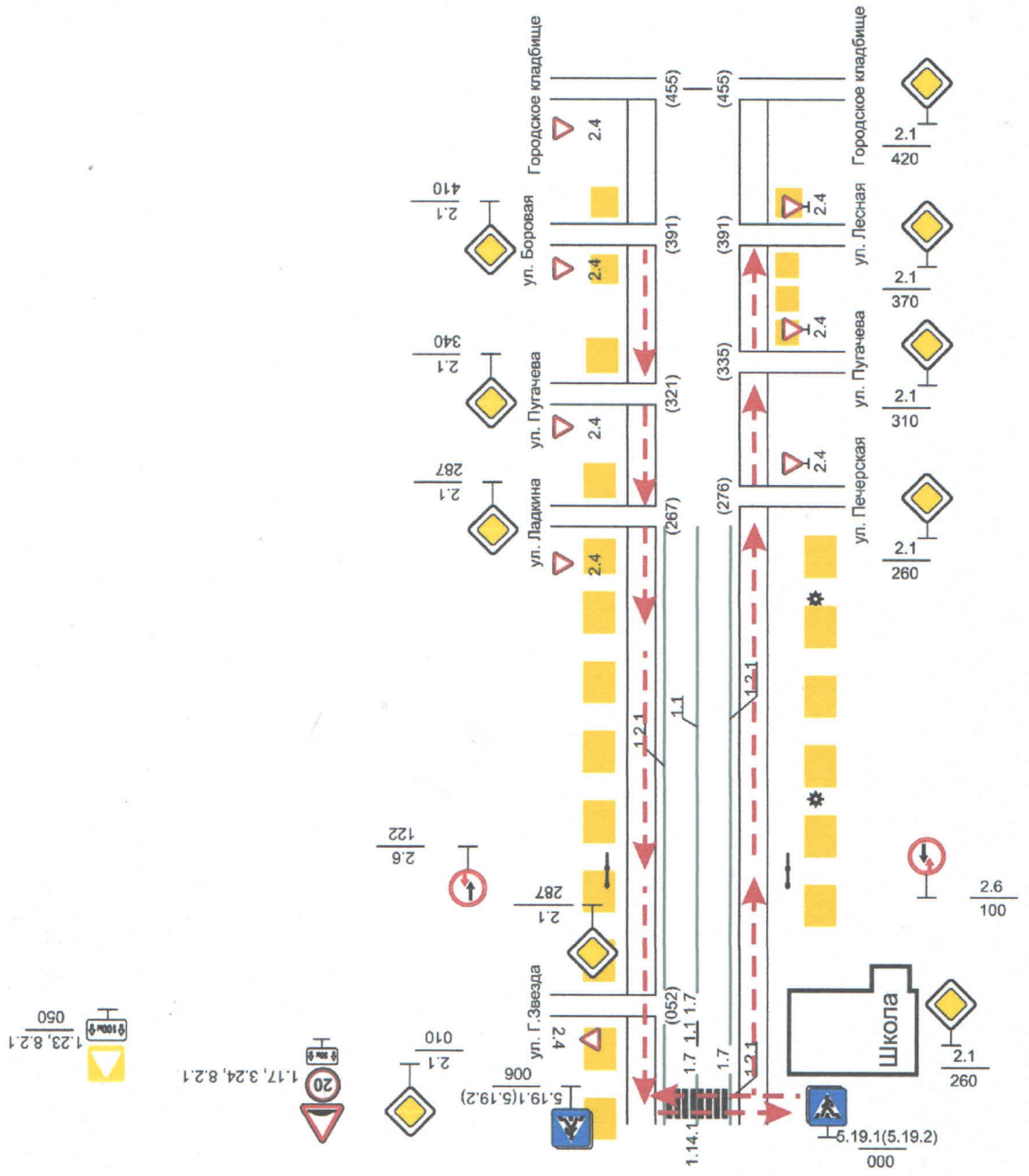
План-схемы района расположения МАОУ «СОШ № 16» по адресу ул. Фрунзе, 114 пути движения транспортных средств



План схемы

Муниципальное автономное образовательное учреждение «Средняя общеобразовательная школа № 16»

План-схемы района расположения МАОУ «СОШ № 16» по адресу г. Соликамск ул. Фрунзе, 114 пути движения детей (учеников)



1. Район расположения МАОУ «СОШ №16» определяется группой жилых домов, зданий и улично-дорожной сетью с учетом остановок общественного транспорта, центром которого является непосредственно образовательное учреждение. МАОУ «СОШ №16» находится в районе Боровая. Школа расположена в жилой зоне.

2. Территория, указанная в схеме, включает в себя:

- образовательное учреждение;
- бывший стадион вне территории ОУ, на котором могут проводиться занятия по физической культуре (*пересечение улиц Фрунзе и Дубравная*);
- пришкольный участок, на котором преподавателями проводятся занятия на открытом воздухе (*вдоль правого крыла школы*);
- жилые дома, в которых проживает большая часть обучающихся;
- автомобильные дороги и тротуары.

3. На схеме обозначено:

- расположение жилых домов, зданий и сооружений;
- сеть автомобильных дорог;
- пути движения транспортных средств;
- пути движения обучающихся в/из МАОУ «СОШ №16»;
- уличные нерегулируемые пешеходные переходы;
- названия улиц.

Схема необходима для общего представления о районе расположения МАОУ «СОШ №16». Для изучения безопасности движения детей на схеме обозначены наиболее частые пути движения учеников от дома к МАОУ «СОШ №16» и обратно.

При исследовании маршрутов движения детей необходимо уделить особое внимание опасным зонам, где часто обучающиеся пересекают проезжую часть не по пешеходному переходу.

Школу посещают обучающиеся нескольких районов: Дубрава, Ланинские поля, Покрышкино, Командировка, Мишарино.

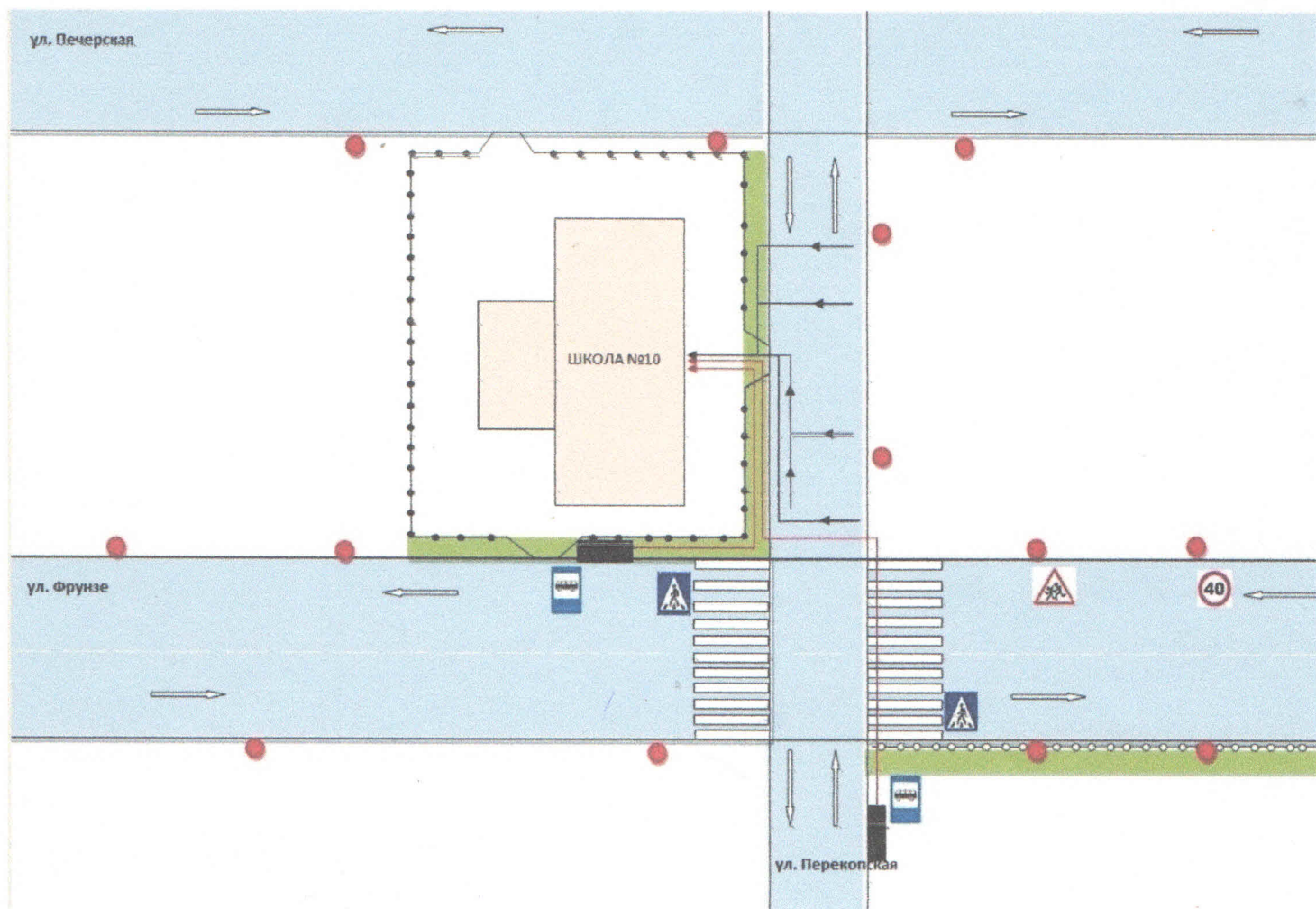
Жилую зону окружает улично-дорожная сеть: улицы Фрунзе, Лесная, Коммунистическая, Печёрская, Добролюбова, Ладкина, Котовского, Перекопская, Речников. Несколько десятков улиц и переулков пересекаются нерегулируемыми переходами. Главной и самой протяжённой является улица Фрунзе. На перекрёстке улиц Фрунзе и Перекопской находится школа. Эта улица оснащена пешеходными переходами и дорожными знаками. В непосредственной близости от школы установлены две автобусных остановки (маршрут № 23).





На перекрестке имеются два нерегулируемых пешеходных перехода. По одному учащиеся пересекают улицу и подходят к остановке. К другому идут по тротуару.

Так как улица Фрунзе длинная и на ней одновременно находится несколько десятков машин, то при переходе проезжей части учащимся не видна полностью дорога, что осложняет движение.

Улицы Газеты Звезды, Панова, Пугачёва, Крупской, К. Маркса, Сельская, Поселковая, Октябрьская и другие можно отнести к опасным зонам, потому что отсутствуют пешеходные переходы. Следовательно, при исследовании маршрутов движения детей необходимо уделить им особое внимание.

II. Схема организации дорожного движения в непосредственной близости от образовательного учреждения с размещением соответствующих технических средств, маршруты движения детей и расположение парковочных мест



- | | | | |
|---|-----------------------------|---|--|
|  | проезжая часть |  | искусственное освещение |
|  | тротуар |  | пешеходное ограждение |
|  | пешеходный переход |  | ограждение ОУ |
|  | автобусная остановка |  | направление движения транспортного потока |
|  | движение детей от остановок |  | движение детей от частных транспортных средств |

К схеме организации дорожного движения в непосредственной близости от образовательного учреждения

1. Схема организации дорожного движения ограничена автомобильными дорогами, находящимися в непосредственной близости от образовательного учреждения;

2. На схеме обозначено:

- здание МАОУ «СОШ № 16» с указанием территории, принадлежащей непосредственно ОУ и наличие ограждения;

- автомобильные дороги и тротуары;

- уличные пешеходные переходы на подходах к ОУ;

- дислокация существующих дорожных знаков и дорожной разметки;

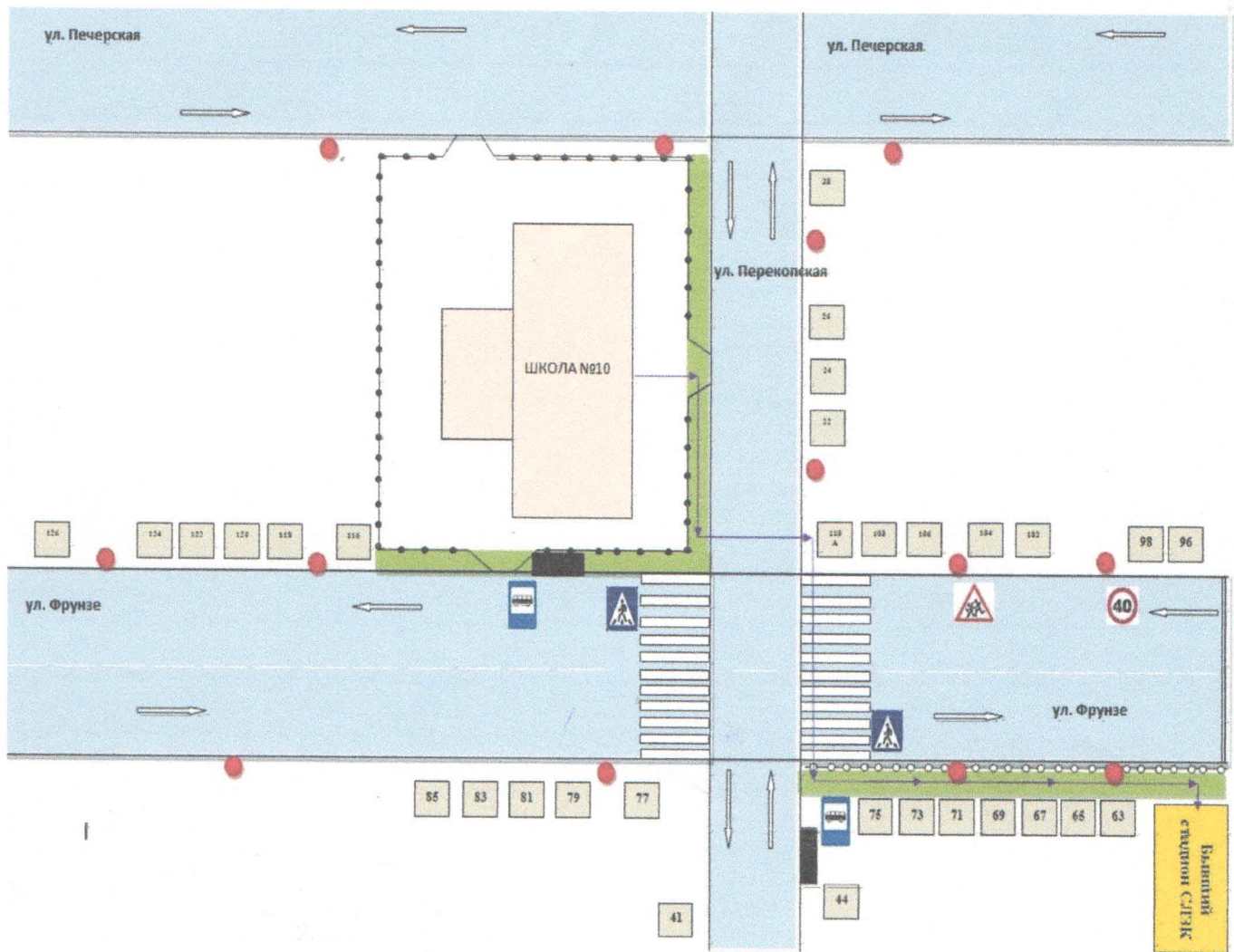
- направление движения транспортных средств по проезжей части;






- направление безопасного маршрута движения обучающихся;

3. На схеме указано расположение остановок маршрутных транспортных средств и безопасные маршруты движения обучающихся от остановочного пункта к ОУ и обратно;

4. Школа расположена в районе Боровая. Перед школой частично размещен тротуар, по которым перемещаются пешеходы. На схеме: здание школы, ограждение и вход на территорию школы.

III. Маршруты движения организованных групп детей от ОУ к стадиону



-  проезжая часть
-  пешеходный переход
-  тротуар
-  жилая застройка
-  направление безопасного движения группы детей к стадиону

**Схема маршрута движения организованных групп детей от МАОУ
«СОШ № 16» к стадиону по ул. Фрунзе**

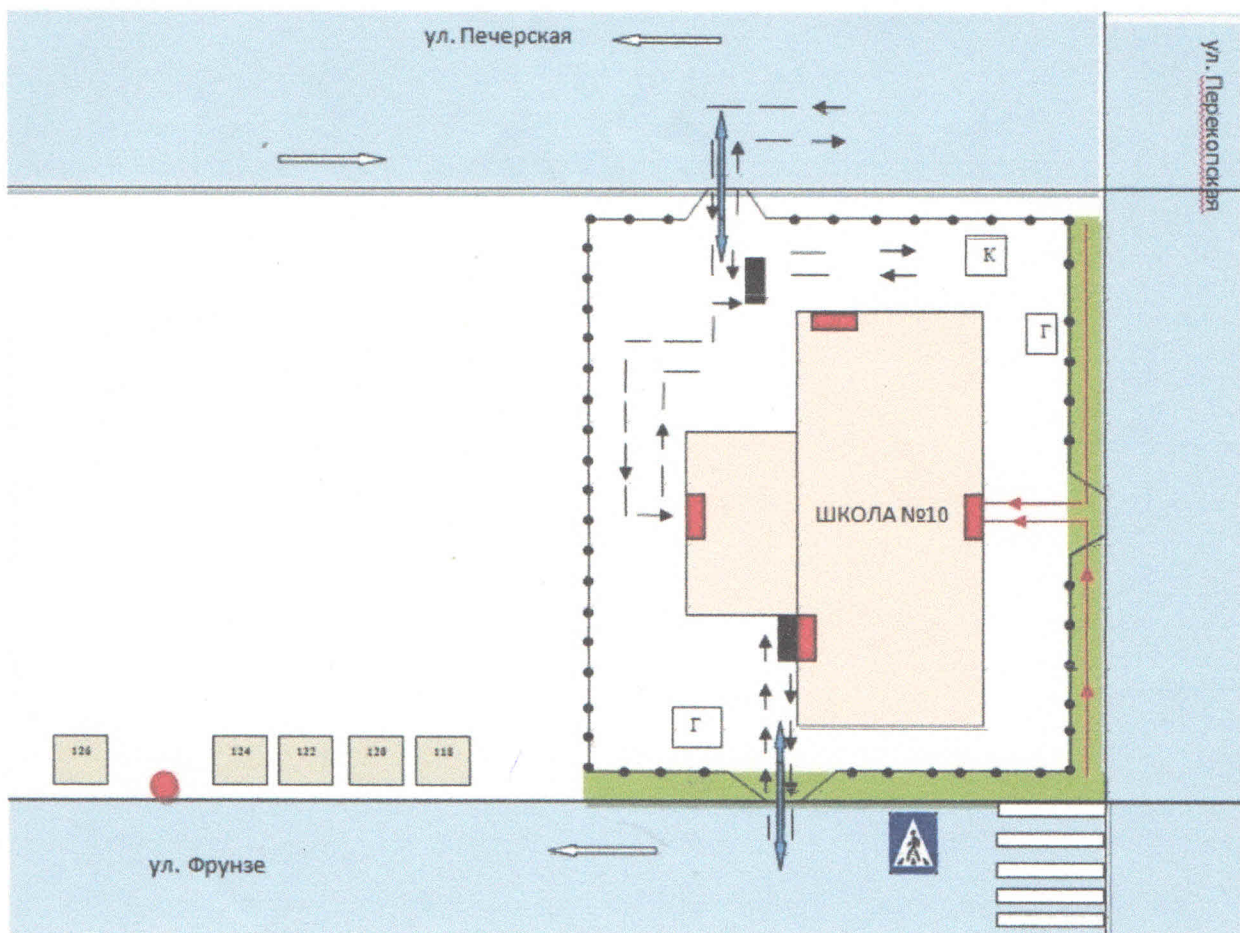
На схеме района расположения МАОУ «СОШ № 16» указываются безопасные маршруты движения детей от МАОУ «СОШ № 16» к стадиону.

Данная схема используется преподавательским составом при организации движения групп детей к местам проведения занятий вне территории МАОУ «СОШ № 16».

На схеме нанесены тротуары, проезжая часть, пешеходные переходы.

Красными стрелками показано направление безопасного движения группы детей к стадиону.

IV. Пути движения транспортных средств к местам разгрузки/погрузки и рекомендуемые пути передвижения детей по территории образовательного учреждения



- Г гидрант
- К газовая котельная
- вход/выход в ОУ
- место погрузки/разгрузки
- движение грузовых транспортных средств по территории ОУ
- движение детей на территории ОУ
- въезд/выезд грузовых транспортных средств

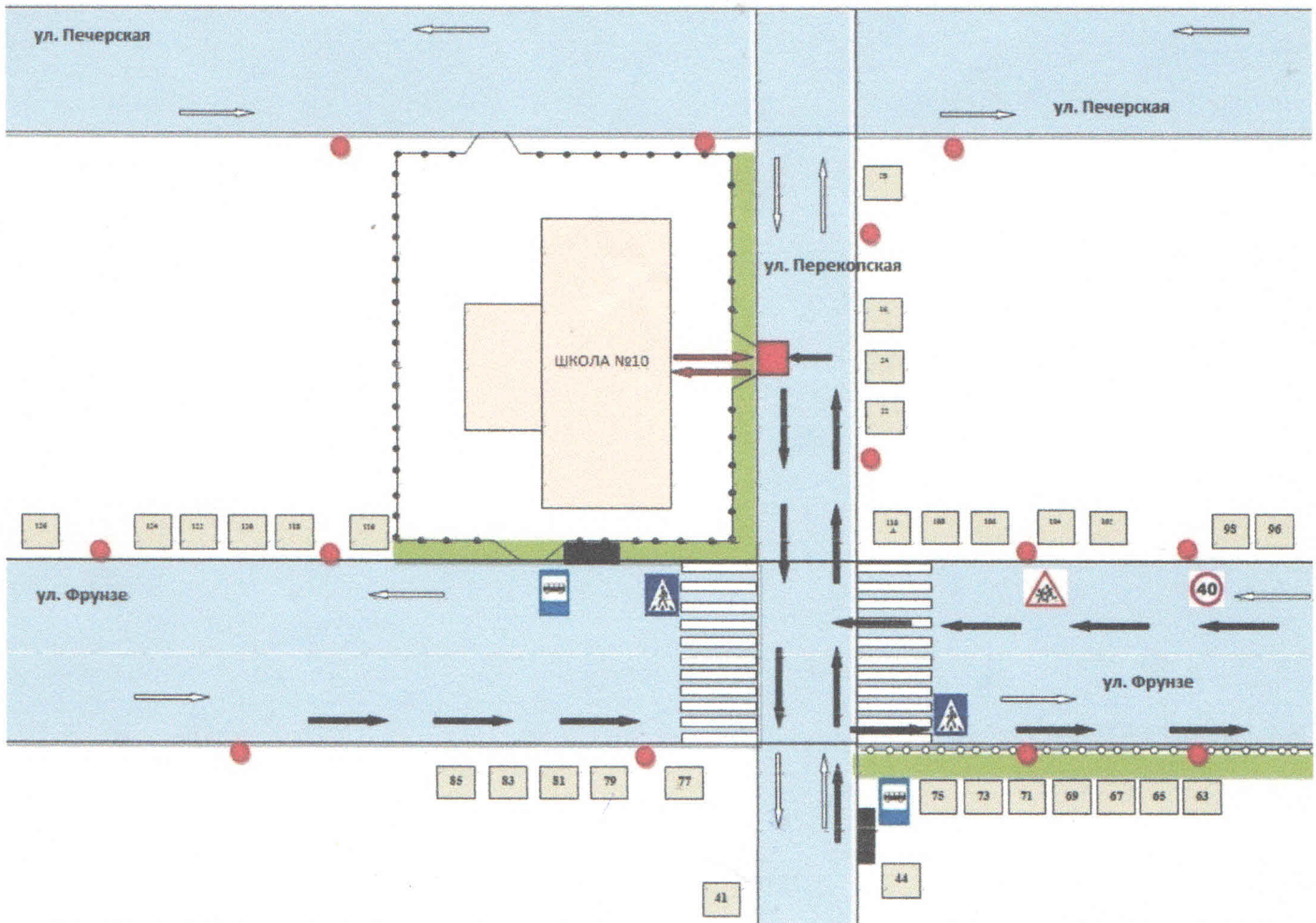
К схеме пути движения транспортных средств к местам разгрузки/погрузки




На схеме указывается примерная траектория движения транспортного средства на территории МАОУ «СОШ № 16», в том числе место погрузки/разгрузки, а также безопасный маршрут движения детей во время погрузочно-разгрузочных работ. На схеме обозначено: здание школы, ограждение и вход на территорию школы.

В целях обеспечения безопасного движения детей по территории ОУ исключено пересечение пути движения детей и пути движения транспортных средств.

Транспорт на территорию школы заезжает через ворота и движется к месту разгрузки/погрузки как указывает красная линия. Учащиеся заходят на территорию школы через калитки и двигаются к входу школы, как показывает черная линия. Пути движения их не пересекаются.

Безопасное расположение остановки заказного автобуса у ОУ



-  движение заказного автобуса
-  движение детей к месту посадки/высадки
-  место посадки/высадки детей

К схеме расположения остановки автобуса у ОУ

На схеме указывается подъезд в оборудованный «карман» или другое оборудованное место для посадки и высадки детей из автобуса, и дальнейший путь движения автобуса по проезжей части, а также безопасный маршрут движения от остановки автобуса.

На схеме обозначено:

- жилые дома района расположения ОУ;
- здание ОУ;
- ограждение территории ОУ;
- автомобильные дороги.

На схеме указываются населенные пункты, через которые происходит следование автобуса ОУ, оборудованные места остановок для посадки и высадки детей; непосредственно населенный пункт, где расположено ОУ.

На схеме указан безопасный маршрут следования автобуса ОУ из пункта А в пункт В, а также обозначены:

- жилые дома населенных пунктов;
- здание ОУ;
- автомобильные дороги;
- дислокация существующих дорожных знаков на пути следования автобуса ОУ;
- пешеходные переходы, пересекающие проезжую часть маршрута движения автобуса ОУ;

II. Информация об обеспечении безопасности перевозок детей специальным транспортным средством (автобусом).

Общие сведения

Марка _____

Модель _____

Государственный регистрационный знак _____

Соответствие конструкции требованиям, предъявляемым к школьным автобусам _____

1. Сведения о водителе автобуса

Фамилия, имя, отчество	Принят на работу	Стаж в категории и Д	Дата предстоящего мед. осмотра	Период проведения стажировки	Повышение квалификации	Допущенные нарушения ПДД
Замена на период отпуска, болезни и т.п.						

2. Организационно-техническое обеспечение

1) Лицо, ответственное, за обеспечение безопасности дорожного движения: _____
назначено _____,
прошло аттестацию _____.

1.1) Замена на период отпуска, болезни и т.п.

Осуществляет _____

(Ф.И.О. специалиста)

на основании _____

прошло аттестацию _____.

2) Организация проведения предрейсового медицинского осмотра дителя:

Осуществляет _____

(Ф.И.О. специалиста)

на основании _____
действительного до _____.

2.1) Замена на период отпуска, болезни и т.п.

Осуществляет _____

(Ф.И.О. специалиста)

на основании _____
действительного до _____.

3) Организация проведения предрейсового технического осмотра транспортного средства:

осуществляет _____

(Ф.И.О. специалиста)

на основании _____
действительного до _____.

3.1) Замена на период отпуска, болезни и т.п.

Осуществляет _____

(Ф.И.О. специалиста)

на основании _____
действительного до _____.

4) Дата очередного технического осмотра

5) Место стоянки автобуса в нерабочее время _____
меры, исключающие несанкционированное использование _____

3. Сведения о владельце

Юридический адрес владельца _____

Фактический адрес владельца _____

Телефон ответственного лица _____

Лист замечаний и предложений