

УТВЕРЖДАЮ
Директор МАОУ «СОШ № 16»
/ Е.В. Емельянова/
« » 2020г



РЕКОМЕНДОВАНО
Начальник ОГИБДД МО МВД
РФ по Соликамскому
городскому округу



/ Ю.В. Федюхин
» 2020г.

СОГЛАСОВАНО
Начальник управления
образования



/ Е.И. Фадеева
» 2020г

ПАСПОРТ

дорожной безопасности образовательного учреждения
МАОУ «Средняя общеобразовательная школа №16»
Пермский край город Соликамск ул.Ключевая,35

(наименование образовательного учреждения, адрес)

Общие сведения

Муниципальное автономное общеобразовательное учреждение «Средняя общеобразовательная школа № 16» структурное подразделение «Центр развития ребенка – детский сад»

(наименование ОУ)

Тип ОУ дошкольное образовательное учреждение

Юридический адрес ОУ: 618547, Пермский край, город Соликамск, ул. Ст. Разина д. 12

Фактический адрес: 618556, Пермский край, город Соликамск, ул. Ключевая д. 35

Руководители ОУ:

Директор Емельянова Елена Васильевна 4-19-18
(фамилия, имя, отчество) (телефон)

Заместитель директора Кожанова Татьяна Николаевна 4-32-91
(фамилия, имя, отчество) (телефон)

Заведующий хозяйством Деревянко Наталья Александровна 4-32-92
(фамилия, имя, отчество) (телефон)

Ответственные работники
муниципального органа
образования

и.о. начальника отдела
развития воспитания и
дополнительного образования Е.Н. Потехина
(должность) (фамилия, имя, отчество)
3-44-89
(телефон)

Ответственные от
Госавтоинспекции

Инспектор по пропаганде Тимофеева О.А.
(должность) (фамилия, имя, отчество)
7-80-90
(телефон)

Ответственные работники
за мероприятия по профилактике

детского травматизма ст. воспитатель Грабевник Марина Александровна
(должность) (фамилия, имя, отчество)
4-32-93
(телефон)

Руководитель или ответственный
работник дорожно-эксплуатационной
организации, осуществляющей
содержание УДС*

Магель А.В. 2-24-81
(фамилия, имя, отчество) (телефон)

* Дорожно-эксплуатационные организации, осуществляющие содержание УДС, несут ответственность в соответствии с законодательством Российской Федерации (Федеральный закон «О безопасности дорожного движения» №196-ФЗ, КоАП, Гражданский кодекс).

Руководитель или ответственный
работник дорожно-эксплуатационной
организации, осуществляющей
содержание ТСОДД*

Магель А.В.

(фамилия, имя, отчество)

2-24-81

(телефон)

Количество воспитанников 385 человек

Наличие уголка по БДД имеется в 16 группах

(если имеется, указать место расположения)

Наличие класса по БДД нет

(если имеется, указать место расположения)

Наличие автогородка (площадки) по БДД нет

Наличие автобуса в ОУ нет

(при наличии автобуса)

Владелец автобуса _____

(ОУ, муниципальное образование и др.)

Режим работы ОУ:

С 7:00 до 19:00 понедельник-пятница

Суббота и воскресенье – выходные дни

Телефоны оперативных служб:

Пожарная охрана – 01,101,112 или 7-72-01

Скорая медицинская помощь – 03,103 или 4-45-05

Единая дежурно – диспетчерская служба – 7-72-11, 112

Полиция - 02, 102, или 4-47-02

Содержание

I. Планы - схемы образовательного учреждения.

- 1) район расположения образовательного учреждения, пути движения транспортных средств и детей (воспитанников).
- 2) схема организации дорожного движения в непосредственной близости от образовательного учреждения с размещением соответствующих технических средств, маршруты движения детей и расположение парковочных мест;
- 3) маршруты движения организованных групп детей от образовательного учреждения к стадиону, парку или к спортивно - оздоровительному комплексу;
- 4) пути движения транспортных средств к местам разгрузки/погрузки и рекомендуемых безопасных путей передвижения детей по территории образовательного учреждения.

Планы - схемы оформляются на основании дислокации дорожных знаков и разметки, предоставленных территориальными органами ГИБДД.

II. Приложения.

Рекомендации к составлению плана-схемы района расположения образовательного учреждения

1. Район расположения образовательного учреждения определяется группой жилых домов, зданий и улично-дорожной сетью с учетом остановок общественного транспорта (выходов из станций метро), центром которого является непосредственно образовательное учреждение;

2. Территория, указанная в схеме, включает в себя:

- образовательное учреждение;
- стадион вне территории ОУ, на котором проводятся занятия по физической культуре;
- парк, в котором преподавателями проводятся занятия на открытом воздухе;
- спортивно-оздоровительный комплекс;
- жилые дома, в которых проживает большая часть детей (учеников) данного образовательного учреждения;
- автомобильные дороги и тротуары;

3. На схеме обозначены:


- расположение жилых домов, зданий и сооружений;
- сеть автомобильных дорог;
- пути движения транспортных средств;
- пути движения детей (учеников) в/из образовательного учреждения;
- уличные (наземные – регулируемые / нерегулируемые) и внеуличные (надземные и подземные) пешеходные переходы;
- названия улиц и нумерация домов.

Схема необходима для общего представления о районе расположения ОУ. Для изучения безопасности движения детей на схеме обозначены наиболее частые пути движения учеников от дома (от отдаленных остановок маршрутных транспортных средств) к ОУ и обратно.

При исследовании маршрутов движения детей необходимо уделить особое внимание опасным зонам, где часто дети (ученики, обучающиеся) пересекают проезжую часть не по пешеходному переходу.

Условные обозначения

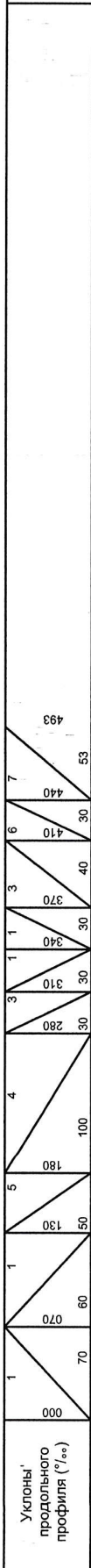
Приложение к План-схеме

	Жилые дома		Дорожный знак 5.20 «Искусственная неровность»
	Проезжая часть		Дорожный знак 5.19.2 - "Пешеходный переход"
	Тротуар		Дорожный знак 1.11.2 - "Опасный поворот"
	Движение транспортных средств		Дорожный знак 1.26 - "Перегон скота"
	Движение детей (учеников) в «из» образовательного учреждения		Дорожный знак 1.17 «Искусственная неровность»
	Дорожный знак 5.21 – Жилая зона.		
	Дорожный знак 5.22- Конец жилой зоны		
	Дорожный знак 2.4 «Уступи дорогу»		
	Дорожный знак 2.1. «Главная дорога»		
	Дорожный знак 1.23 «Дети» предупреждает водителя о том, что он подъезжает к участку дороги, вблизи детских учреждений (школа, детский сад, интернат, и т.д.).		
	Дорожный знак 5.14 «Ограничение скорости»		

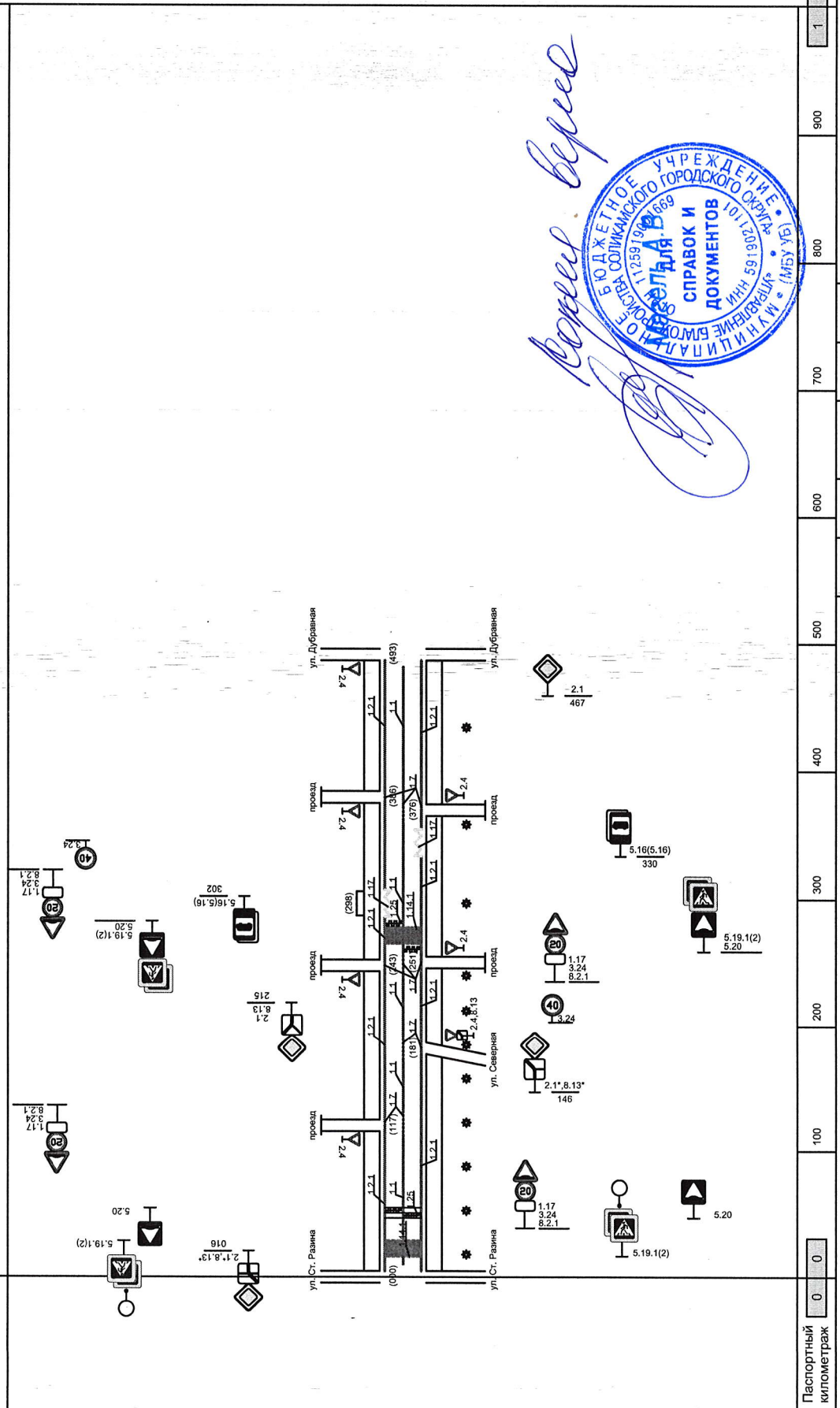
6. Рекомендации к составлению схемы пути движения транспортных средств к местам разгрузки/погрузки

На схеме указывается примерная траектория движения транспортного средства на территории ОУ, в том числе место погрузки/разгрузки, а также безопасный маршрут движения детей во время погрузочно-разгрузочных работ.

В целях обеспечения безопасного движения детей по территории ДОУ необходимо исключить пересечение пути движения детей и пути движения транспортных средств.



Искусственные сооружения



Алексей Борис



Паспортный километраж	0	0	100	200	300	400	500	600	700	800	900	1	1	Лист	2			
													Изм.	Лист	№ докум	Подпись	Дата	Проект организации дорожного движения а/д "ул. Фрунзе" (уч. от ул. Ст. Разина до ул. Дубравная)

Лист замечаний и предложений.